

Sveriges strategi för oljeskadeskydd - Handlingsplan

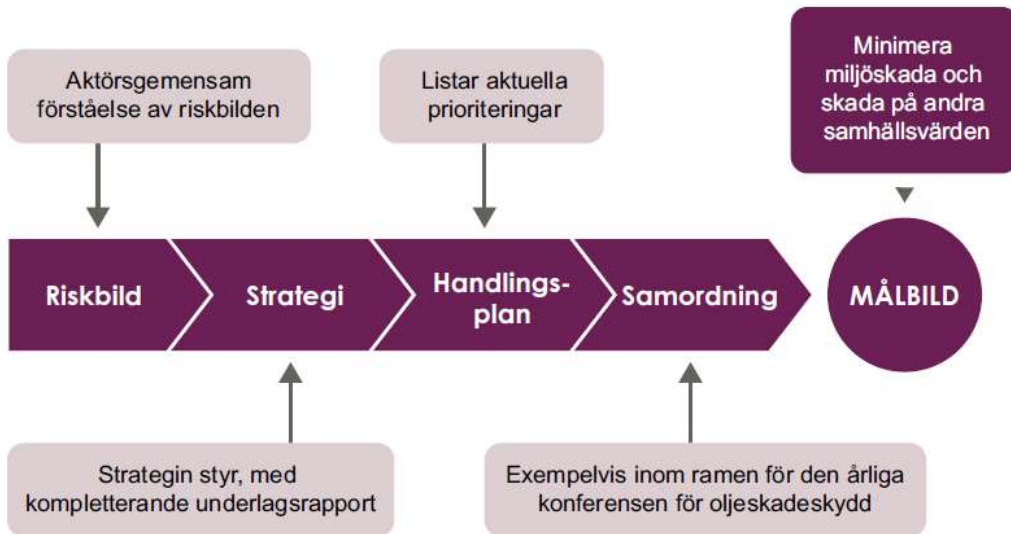
Nationell konferens för oljeskadeskydd 2022

Sonja Dobo, MSB

2022-11-24



NSO:s strategiska dokument



- Riskbild för oljeolyckor till sjöss i Sverige – En kunskapsöversikt för Östersjön, Västerhavet och Mälaren
 - Publ.nr: MSB1643 (2020)
- Sveriges strategi för oljeskadeskydd. (Styrande dokument)
 - Publ.nr: MSB701 (2014)
- Sveriges strategi för oljeskadeskydd – Underlagsrapport
 - Publ.nr: MSB702 (2014)
- Sveriges strategi för oljeskadeskydd – Handlingsplan
 - Publ.nr: MSB1886 (2022)

Ny handlingsplan – utgångspunkter

- Försämrad riskbild – nya bränslen, nya utmaningar
- Uppföljning & utvärdering av 2016-års åtgärder
 - Behov: tydligare process för uppföljning
- Tydliggöra NSO:s roll: Verksamhetslogik
- Kartläggning av förmågan i kustlän och kommuner



Sveriges oljeskyddsberedskap 2021 - Kartläggning av förmågan

- Enkätundersökning

- 18 län, 124 kommuner har kust mot statligt vatten (15 Lst svarade)
- Länsstyrelsernas "oljesamordnare" tillfrågades
- Lokal och regional nivå
- 2021 års kartläggning "baslinje" – nästa 2025
 - Finns även tidigare studier (bl.a. WMU, 2014)
- Indikatorer inom följande områden:



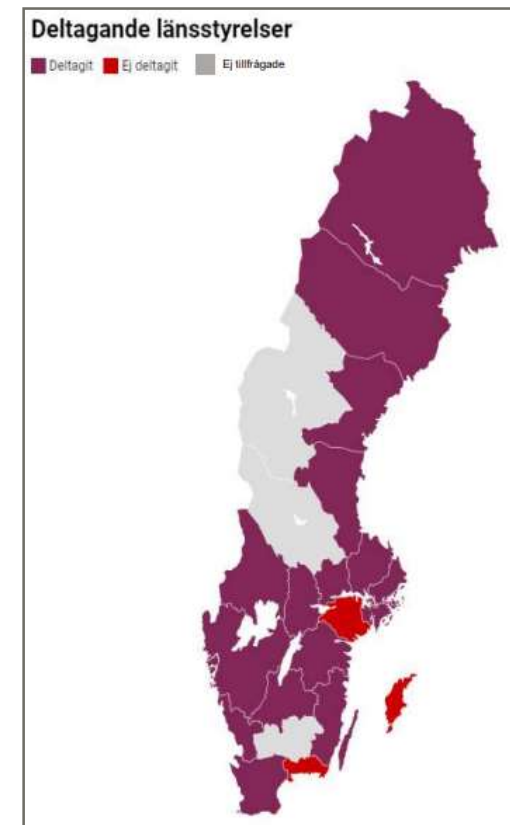
RISK OCH
SÅRBARHETSANALYSER (RSA)



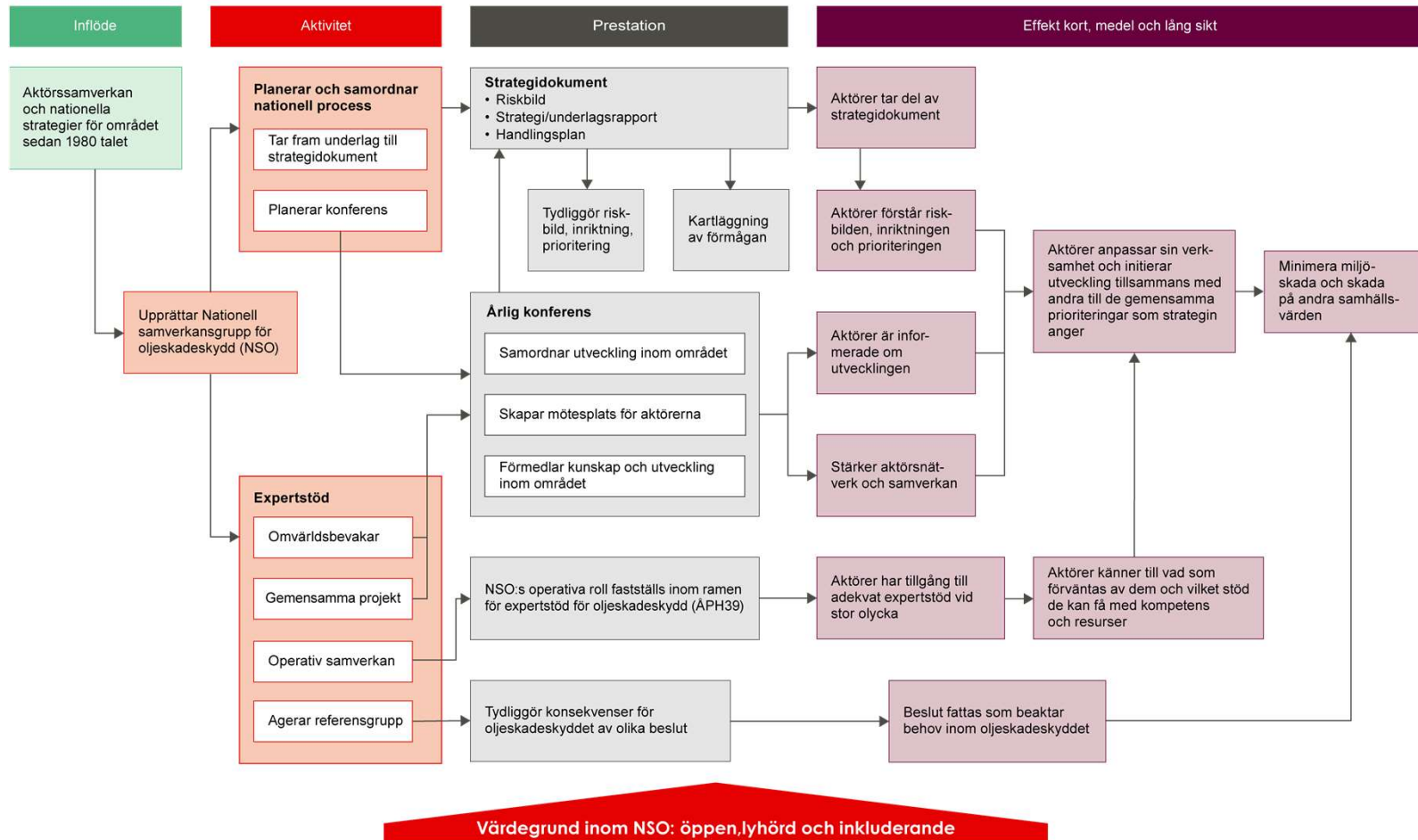
PLANERING OCH
ORGANISERING



DIGITAL MILJÖATLAS



Internationell samverkan



Två fokusområden

2016-års upplaga

2. Åtgärder för att uppnå strategins målsättningar	12
2.1 Fokusområde 1 – Inriktning och samordning	13
2.1.1 Prioriterade åtgärder på nationell nivå	13
2.1.2 Regionala aktörer	14
2.1.3 Lokala aktörer.....	14
2.2 Fokusområde 2 – Utbildning, övning och utveckling	17
2.2.1 Prioriterade åtgärder på nationell nivå	17
2.2.2 Regionala aktörer	17
2.2.3 Lokala aktörer.....	17
2.3 Fokusområde 3 – Kommunikation och information	19
2.3.1 Prioriterade åtgärder på nationell nivå	19
2.3.2 Regionala aktörer	20
2.3.3 Lokala aktörer.....	20

2022-års upplaga

2. Åtgärder för att uppnå strategins målsättningar	18
2.1 Fokusområde 1 – Inriktning och samordning	20
2.1.1 Prioriterade åtgärder på nationell nivå	21
2.1.2 Prioriterade åtgärder på regional nivå	23
2.1.3 Prioriterade åtgärder på lokal nivå	25
2.2 Fokusområde 2 – Utbildning, övning och utveckling	27
2.2.1 Prioriterade åtgärder på nationell nivå	27
2.2.2 Prioriterade åtgärder på regional nivå	28
2.2.3 Prioriterade åtgärder på lokal nivå	29

Minimera miljökada och skada på andra samhällsvärden

Nationell

1. Samordnade stöd vid händelser
2. Digital Miljöatlas styr prioriteringarna
3. Nationell beredskapsplanering för fartygsolyckor med förening till sjöss

10. Nationell utbildnings- och övningsinriktning

11. Testa förmågan skarpt på nationell nivå

Regional

4. Utsläpp från fartygsolyckor i regional risk- och sårbarhetsanalys (RSA)
5. Förvaltning av Digital Miljöatlas
6. Regional planering för fartygsolyckor med förening till sjöss

12. Samordnad regional förmåga

13. Testa förmågan skarpt på regional nivå

Lokal

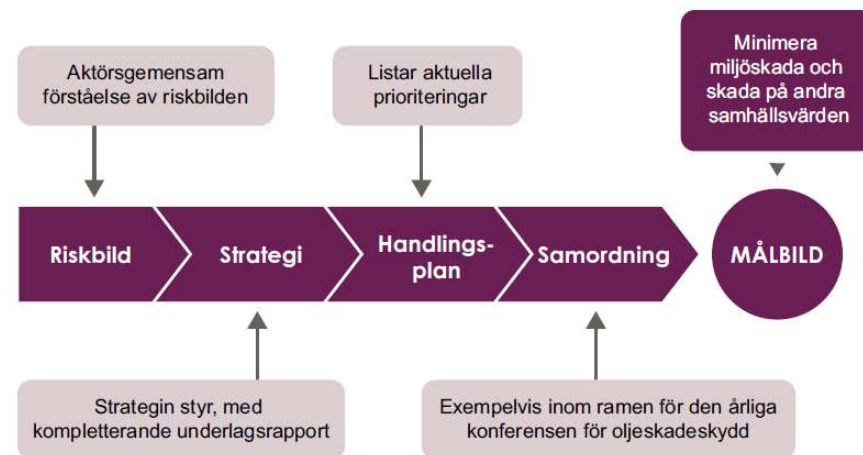
7. Utsläpp från fartygsolyckor i kommunal risk- och sårbarhetsanalys (RSA)
8. Uppdatering och inventering av skyddsvärda områden i Digital Miljöatlas
9. Lokal planering för fartygsolyckor med förening till sjöss

14. Kustkommunerna bidrar till regionens samordnade förmåga


15. Testa förmågan skarpt på lokal nivå

Inriktning och samordning

Utbildning, övning och utveckling



Nationell nivå



Nationell


1. Samordnade stöd vid händelser
2. Digital Miljöatlas styr prioriteringarna
3. Nationell beredskapsplanering för fartygsolyckor med förorening till sjöss

10. Nationell utbildnings- och övningsinriktning
11. Testa förmågan skarpt på nationell nivå

Inriktning och samordning

Utbildning, övning och utveckling

Regional nivå



Regional

- 4. Utsläpp från fartygsolyckor i regional risk- och sårbarhetsanalys (RSA)
- 5. Förvaltning av Digital Miljöatlas
- 6. Regional planering för fartygsolyckor med förorening till sjöss

Inriktning och samordning

- 12. Samordnad regional förmåga
- 13. Testa förmågan skarpt på regional nivå

Utbildning, övning och utveckling

Lokal nivå



Lokal

- 7. Utsläpp från fartygsolyckor i kommunal risk- och sårbarhetsanalys (RSA)
- 8. Uppdatering och inventering av skyddsvärda områden i Digital Miljöatlas
- 9. Lokal planering för fartygsolyckor med förorening till sjöss

Inriktning och samordning

- 14. Kustkommunerna bidrar till regionens samordnade förmåga
- 15. Testa förmågan skarpt på lokal nivå

Utbildning, övning och utveckling



Myndigheten för
samhällsskydd
och beredskap

Nationella åtgärder - Inriktning och samordning

1. Samordnade stöd vid händelser



2. Digital Miljöatlas styr prioriteringarna

- Grundläggande utgångspunkt för allt arbete på alla nivåer
- Alla aktörer använder, uppdaterar
- Alternativa system undanbedes
- Uppföljning i kartläggningen

3. Nationell beredskapsplanering för fartygsolyckor med förorening till sjöss

- Åtgärd 10 och 11 förser underlag till utveckling av nationell beredskapsplan.
- Arbetet startar upp längre fram i tiden.



Länsstyrelserna

Regionala åtgärder - Inriktning och samordning

4. Utsläpp från fartygsolyckor i regional risk- och sårbarhetsanalys (RSA)

- RSA omfattar risker utsläpp från sjöfarten
- Nivå av samverkan tydliggörs
- NSO riskbild används som underlag

5. Förvaltning av Digital Miljöatlas

- Avtal, finansiering
- Riktlinje för användning och uppdatering
- Samtliga Lst använder
- Översyn vart 4e år
- Uppdatera skyddsvärda områden efter behov

6. Regional planering för fartygsolyckor med förorening till sjöss

- Regional oljeskyddsplan el. motsv.
- Krisberedskapsplan omfattar oljeskadeskydd
- Plan ska vara aktuell och övad

Lokala åtgärder - Inriktning och samordning



7. Utsläpp från fartygsolyckor i kommunal risk- och sårbarhetsanalys (RSA)

- RSA omfattar risker utsläpp från sjöfarten
- Nivå av samverkan tydliggörs
- NSO riskbild används som underlag

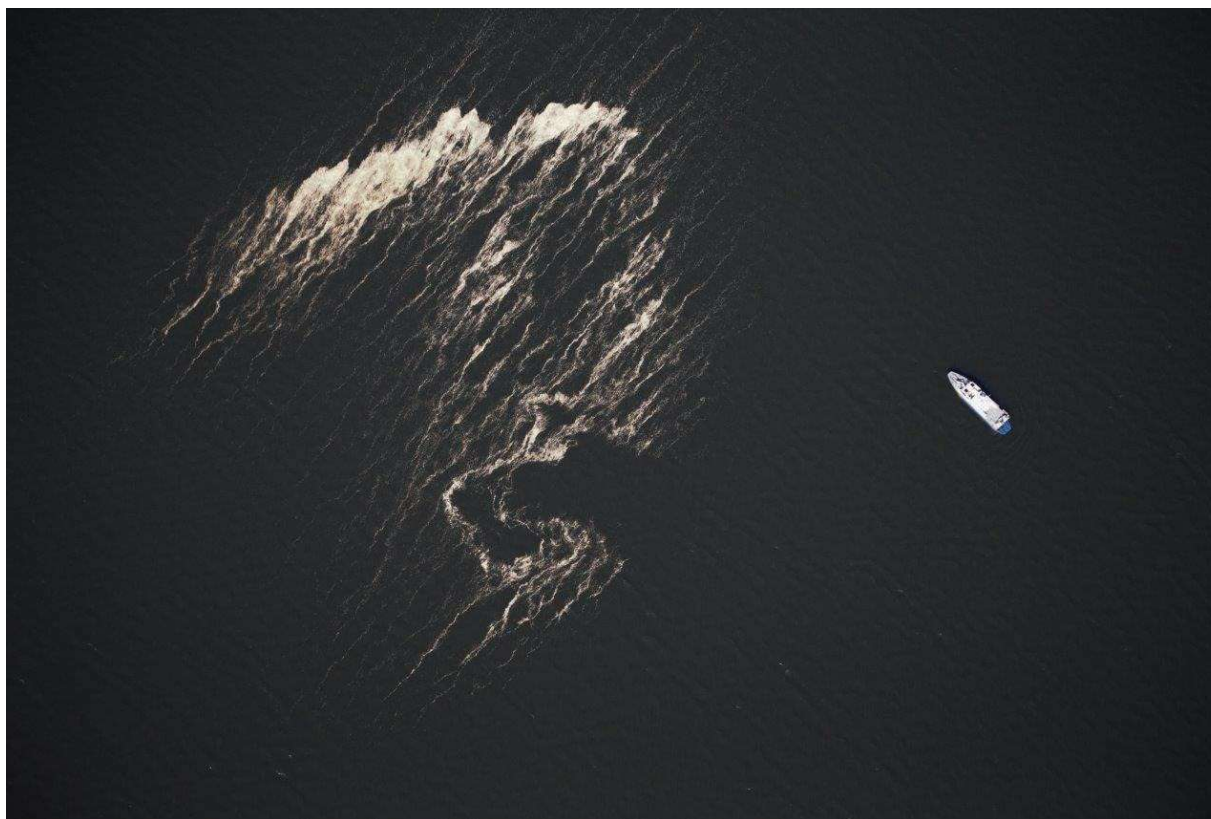
8. Uppdatering och inventering av skyddsvärda områden i Digital Miljöatlas

- Bidra med lokala prioriteringar
- Översyn vart 4e år
- Uppdatera skyddsvärda områden efter behov

9. Lokal planering för fartygsolyckor med förorening till sjöss

- Lokal oljeskyddsplan el. motsv. som komplement till regional plan
- Sveriges strategi för oljeskadeskydd används som utgångspunkt
- Ska vara aktuell och övad

Del 2 - Utbildning, övning och utveckling



**Minimera miljöskada
och skada på andra samhällsvärden**

Nationell

1. Samordnade stöd vid händelser
2. Digital Miljöatlas styr prioriteringarna
3. Nationell beredskapsplanering för fartygsolyckor med förorening till sjöss

10. Nationell utbildnings- och övningsinriktning
11. Testa förmågan skarpt på nationell nivå

Regional

4. Utsläpp från fartygsolyckor i regional risk- och sårbarhetsanalys (RSA)
5. Förvaltning av Digital Miljöatlas
6. Regional planering för fartygsolyckor med förorening till sjöss

12. Samordnad regional förmåga
13. Testa förmågan skarpt på regional nivå

Lokal

7. Utsläpp från fartygsolyckor i kommunal risk- och sårbarhetsanalys (RSA)
8. Uppdatering och inventering av skyddsvärda områden i Digital Miljöatlas
9. Lokal planering för fartygsolyckor med förorening till sjöss

14. Kustkommunerna bidrar till regionens samordnade förmåga
15. Testa förmågan skarpt på lokal nivå

Inriktning och samordning

Utbildning, övning och utveckling

**Minimera miljöskada
och skada på andra samhällsvärden**

Nationell

1. Samordnade stöd vid händelser
2. Digital Miljöatlas styr prioriteringarna
3. Nationell beredskapsplanering för fartygsolyckor med förorening till sjöss

10. Nationell utbildnings- och övningsinriktning
11. Testa förmågan skarpt på nationell nivå

Regional

4. Utsläpp från fartygsolyckor i regional risk- och sårbarhetsanalys (RSA)
5. Förvaltning av Digital Miljöatlas
6. Regional planering för fartygsolyckor med förorening till sjöss

12. Samordnad regional förmåga
13. Testa förmågan skarpt på regional nivå

Lokal

7. Utsläpp från fartygsolyckor i kommunal risk- och sårbarhetsanalys (RSA)
8. Uppdatering och inventering av skyddsvärda områden i Digital Miljöatlas
9. Lokal planering för fartygsolyckor med förorening till sjöss

14. Kustkommunerna bidrar till regionens samordnade förmåga
15. Testa förmågan skarpt på lokal nivå

Inriktning och samordning

Utbildning, övning och utveckling

Nationella åtgärder

- Utbildning, övning och utveckling

10. Nationell utbildnings- och övningsinriktning

- NSO initierar och följer upp arbetet
- Ger övergripande stöd
- Integreras i myndigheternas övningsplanering

11. Testa förmågan skarpt på nationell nivå

- Sker i samband med olycka eller övning

Regionala åtgärder - Utbildning, övning och utveckling



12. Samordnad regional förmåga



- integrerar oljeskadeskyddet i befintliga processer
- samordnar och följer upp det regionala utbildnings-, övnings- och utvecklingsbehovet
- Säkerställer kompetens och förmåga i regionen i balans med riskbild

13. Testa förmågan skarpt på regional nivå



- inkluderar oljeskyddsövningar i länets övergripande övningsplanering
- säkerställer att övningar och inträffade händelser utvärderas.
- delger erfarenheter och lärdomar av nationellt intresse vid NSO:s konferens

Lokala åtgärder

- Utbildning, övning och utveckling

14. Kustkommunerna bidrar till regionens samordnade förmåga

- har en långsiktig planering för utbildnings-, övnings- och utvecklingsverksamhet
- bidrar med materiella och personella resurser till regionens samordnade förmåga
- bidrar med information och strategiska frågeställningar till sin länsstyrelse och NSO

15. Testa förmågan skarpt på lokal nivå

- bedriver övningsverksamhet utifrån övningsplaneringen i länet och/eller kommunen.
- övningar och inträffade händelser utvärderas
- Erfarenheter och lärdomar av nationellt intresse delges vid NSO:s konferens för oljeskadeskydd