

Rakelregioner, Rakelzoner och kommunområden

Datum och version: 2012-10-02

Publ.nr: MSB469

ISBN 978-91-7383-273-1

Diarienummer: 10194-2010

MSB:s kontakt: Enheten för system och tjänster

Rakelverksamheten

Tel vxl. 0771-240 240

Innehållsförteckning

1 Syfte	3
2 Rakelregioner	4
3 Rakelzoner	4
4 Kommunområden (områdessiffra) per Rakelzon	5
Rakelzon 11, Norrbotten	5
Rakelzon 12, Västerbotten	6
Rakelzon 13, Västernorrland	7
Rakelzon 14, Jämtland	8
Rakelzon 21, Uppsala	9
Rakelzon 22, Värmland.....	10
Rakelzon 23, Örebro	11
Rakelzon 24, Västmanland	12
Rakelzon 25, Dalarna	13
Rakelzon 26, Gävleborg	14
Rakelzon 31, Stockholm City	15
Rakelzon 32, Stockholm Söderort	16
Rakelzon 33, Stockholm Västerort	17
Rakelzon 34, Stockholm Roslagen.....	18
Rakelzon 35, Stockholm Norrort	19
Rakelzon 36, Stockholm Nacka	20
Rakelzon 37, Stockholm Södertörn	21
Rakelzon 38, Stockholm Södertälje	22
Rakelzon 41, Södermanland	23
Rakelzon 42, Östergötland	24
Rakelzon 43, Jönköping	25
Rakelzon 44, Gotland	26
Rakelzon 51, Göteborg och S Bohus.....	27
Rakelzon 52, Södra Älvsborg.....	28
Rakelzon 53, Skaraborg.....	29
Rakelzon 54, N Bohus och N Älvsborg	30
Rakelzon 55, Halland.....	31
Rakelzon 61, Malmö	32
Rakelzon 62, Södra Skåne	32
Rakelzon 63, Mellersta Skåne.....	33
Rakelzon 64, Nordvästra Skåne	33
Rakelzon 65, Nordöstra Skåne.....	34
Rakelzon 66, Blekinge	35
Rakelzon 67, Kronoberg	35
Rakelzon 68, Kalmar	36

1 Syfte

Här finner du kartor över Rakelregioner, Rakelzoner och kommunområden.

Dessa ska användas som stöd vid nummersättning av Rakelmobiler och talgrupper när du ska fylla i ett programmeringsunderlag.

Numreringen av **regioner** och **zoner** ligger till grund för nummersättning av

- talgrupper enligt de nationella riktlinjerna för samverkan i Rakel
- polisens Rakelmobiler.

Varje **kommunområde** har tilldelats en områdessiffra (tidigare kommunsiffra), som i huvudsak motsvarar räddningstjänstens områdesindelning. Vissa kommuner har alltså gemensam områdessiffra.

Numreringen av regioner och zoner tillsammans med områdessiffran ligger till grund för nummersättning av

- Rakelmobiler, KC-terminaler och talgrupper för räddningstjänst och ambulanssjukvård.

2 Rakelregioner

Sverige är indelat i 6 administrativa Rakelregioner. Dessa är baserade på polisens geografiska indelning i regioner.

Dessutom finns det en nationell Rakelregion (7) och en internationell Rakelregion (8). Dessa regionsiffror används i nationella och internationella talgrupper.

Regionindelning:

Rakelregion 1 – Region Nord

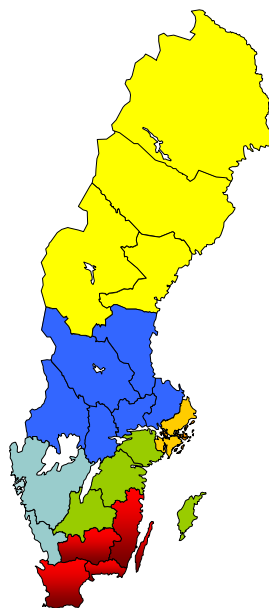
Rakelregion 2 – Region Mitt

Rakelregion 3 – Region Stockholm

Rakelregion 4 – Region Öst

Rakelregion 5 – Region Väst

Rakelregion 6 – Region Syd



3 Rakelzoner

Rakelregionerna är indelade i ett antal Rakelzoner.

Varje Rakelzon motsvarar ett län (enligt nuvarande länsindelning 2009-01-01) **förutom** de tre storlänen Stockholms län, Västra Götalands län och Skåne län.

Dessa tre storlän har indelats i delområden, som till sin storlek eller folkmängd motsvarar ett normallän. Denna indelning följer polisens administrativa indelning. Ett delområde (polisområde) är alltså en egen Rakelzon.

Principer för numrering i zoner

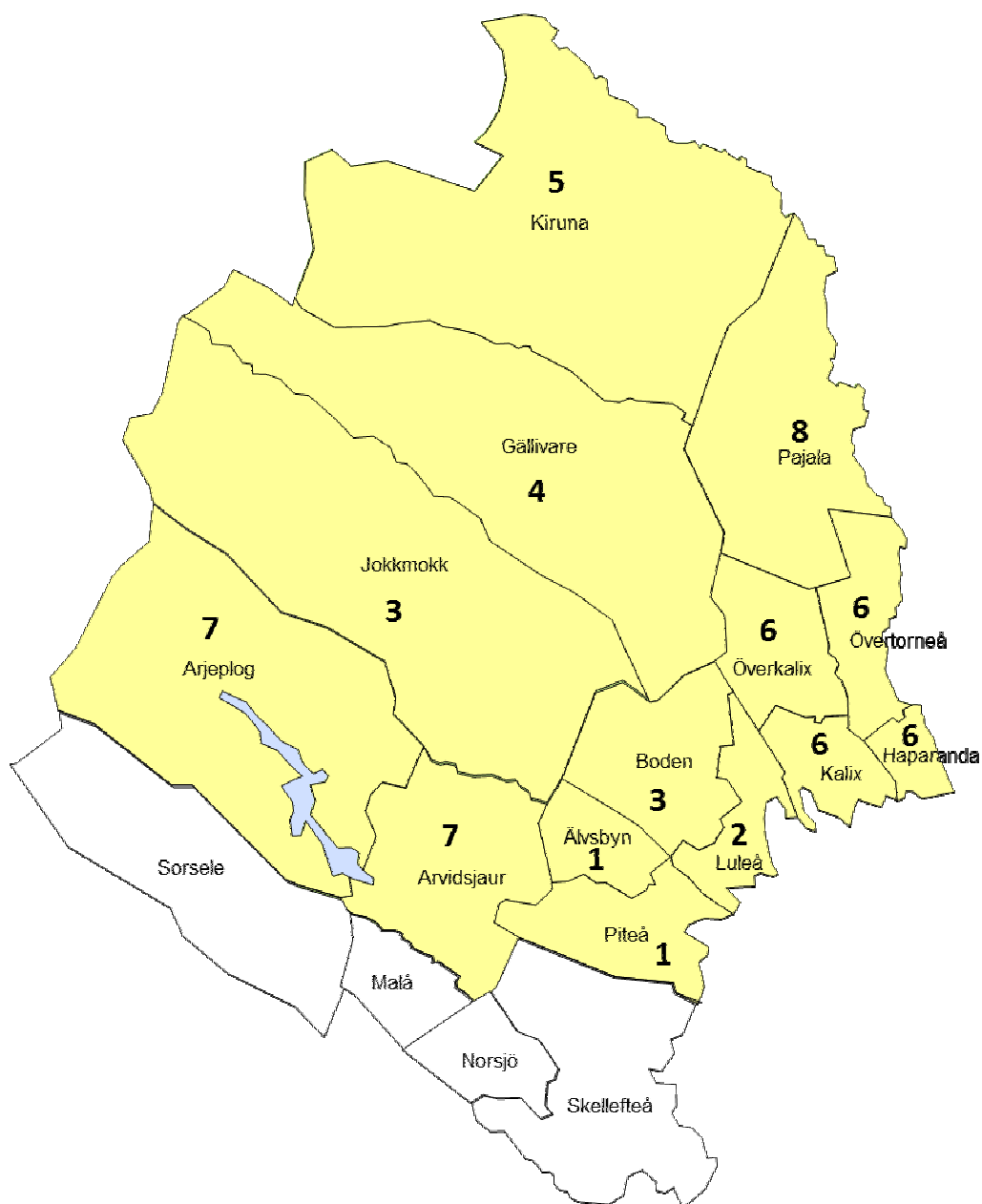
Numreringen av Rakelzoner följer olika principer i respektive Rakelregion.

- I region *Nord* följer ordningen från norr till söder - väster.
- I region *Mitt* och *Öst* följer den SCB:s läns-koder.
- I region *Väst* följer den ordningen storlänets först.
- I region *Syd* följer den ordningen storlänets först och SCB länskod för de två sista länen.

4 Kommunområden (områdessiffra) per Raketzon

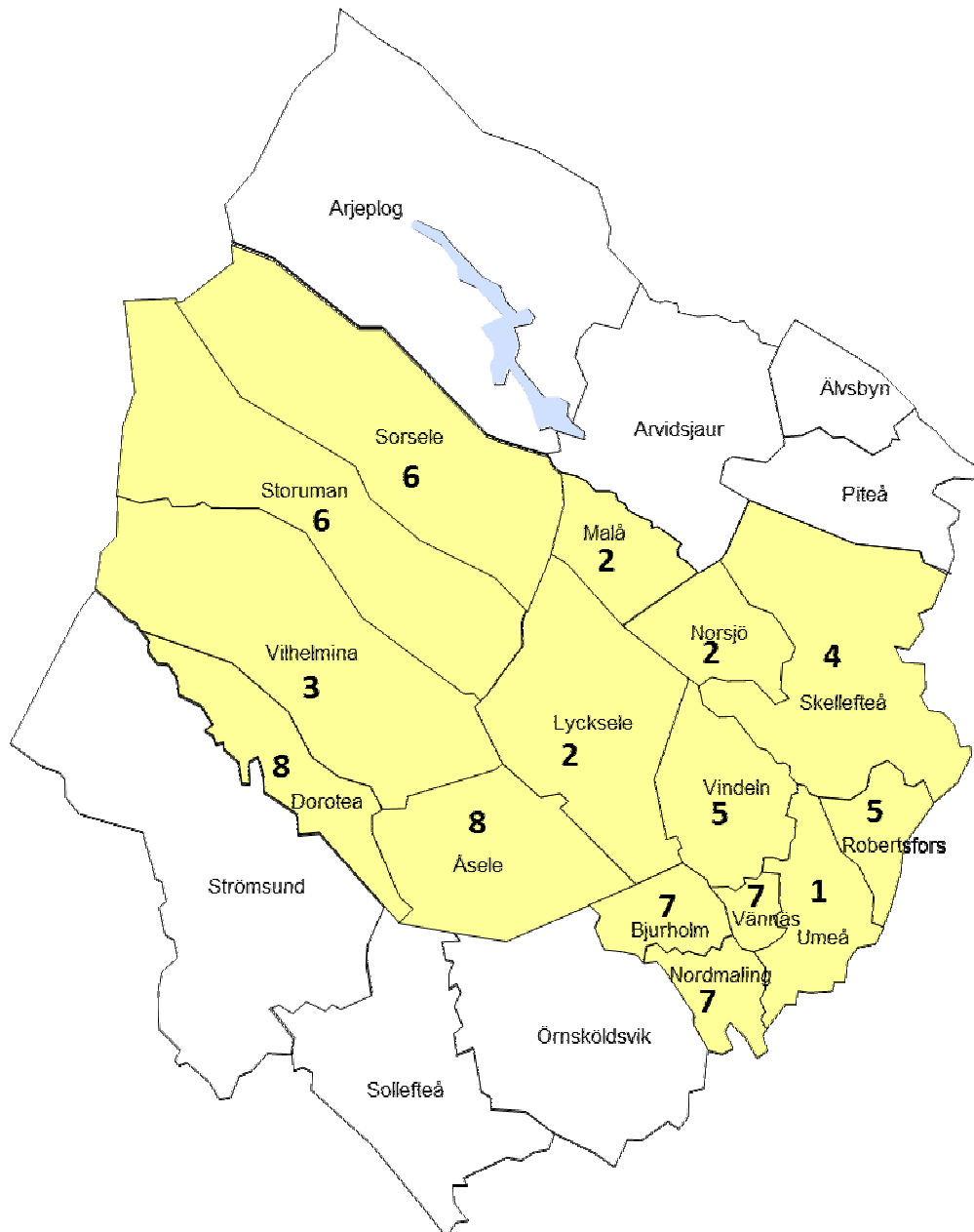
Raketzon 11, Norrbotten

Piteå (1), Älvsbyn (1), Luleå (2), Boden (3), Arjeplog (7), Arvidsjaur (7) och Jokkmokk (3), Gällivare (4), Pajala (8), Kiruna (5), Haparanda (6), Kalix (6), Övertorneå (6), och Övertorneå (6).



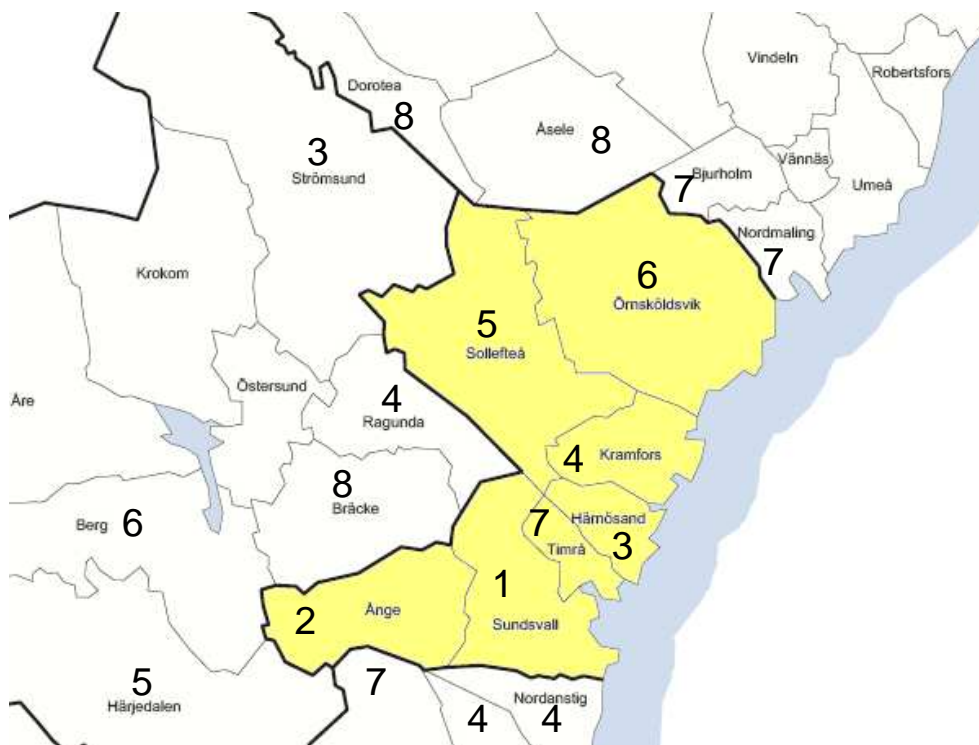
Rakelzon 12, Västerbotten

Umeå (1), Lyckselen (2), Norsjö (2), Malå (2), Wilhelmina (3), Skellefteå (4), Robertsfors (5), Vindeln (5), Storuman (6), Sorsele (6), Bjurholm (7), Nordmaling (7), Vännäs (7), Dorotea (8) och Åsele (8).



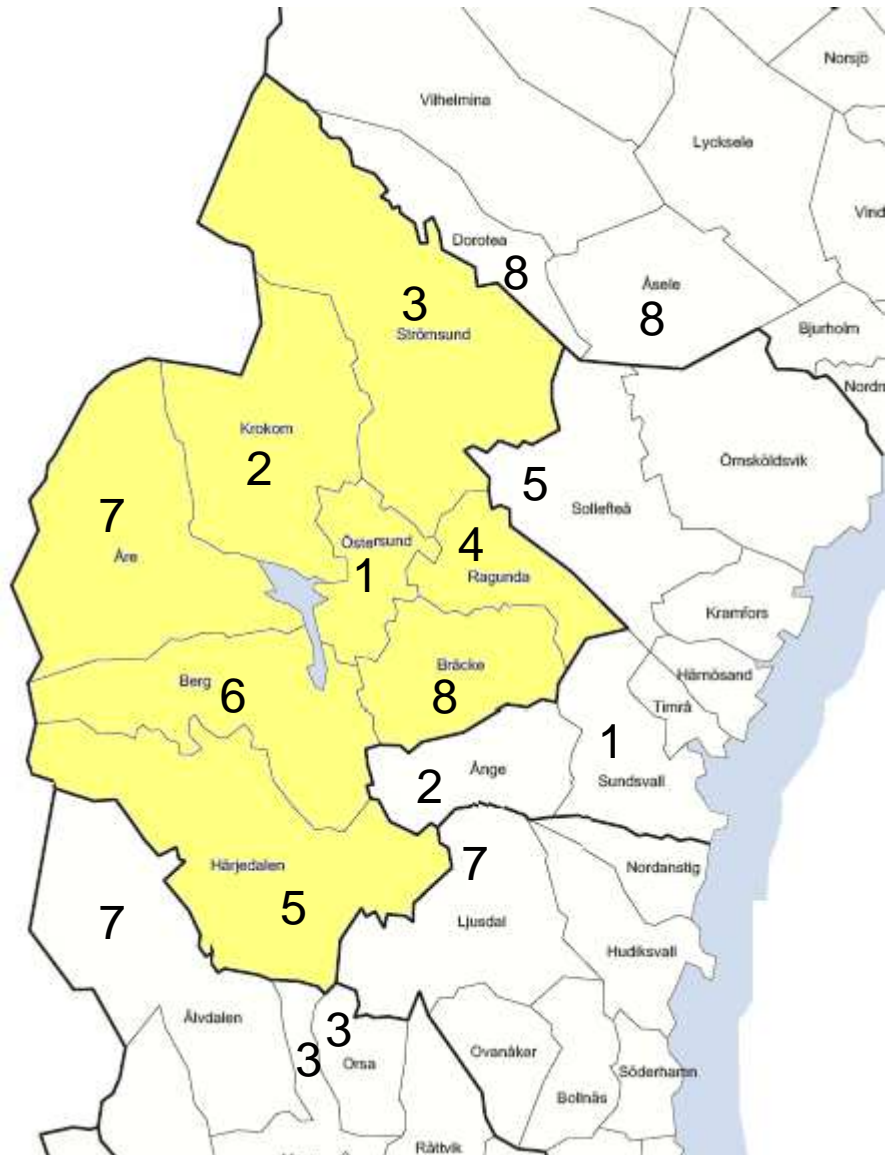
Rakelzon 13, Västernorrland

Sundsvall (1), Ånge (2), Härnösand (3), Kramfors (4), Sollefteå (5), Örnsköldsvik (6) och Timrå (7).



Rakelzon 14, Jämtland

Östersund (1), Krokom (2), Strömsund (3), Ragunda (4), Härjedalen (5), Berg (6), Åre (7) och Bräcke (8).



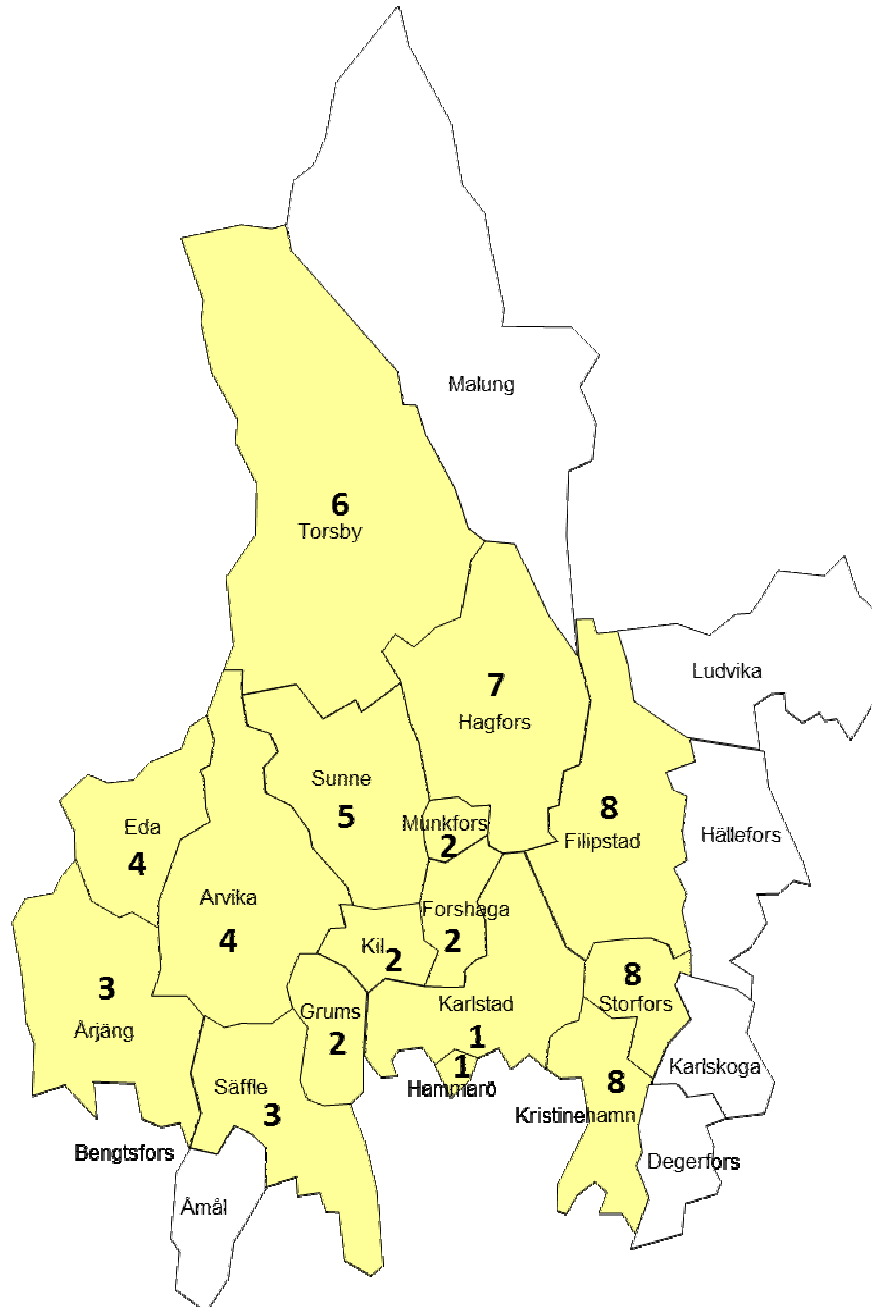
Rakelzon 21, Uppsala

Uppsala (1), Enköping (2), Håbo (3), Östhammar (4), Tierp (5), Älvkarleby (6), Knivsta (7) och Heby (8).



Rakelzon 22, Värmland

Karlstad (1), Hammarö (1), Forshaga (2), Grums (2), Kil (2), Munkfors (2), Säffle (3), Årjäng (3), Arvika (4), Eda (4), Sunne (5), Torsby (6), Hagfors (7), Filipstad (8), Kristinehamn (8) och Storfors (8).



Rakelzon 23, Örebro

Örebro (1), Karlskoga (2), Degerfors (2), Hällefors (2), Lindesberg (3), Nora (3), Laxå (4), Askersund (5), Kumla (6), Hallsberg (6), Lekeberg (7) och Ljusnarsberg (8).



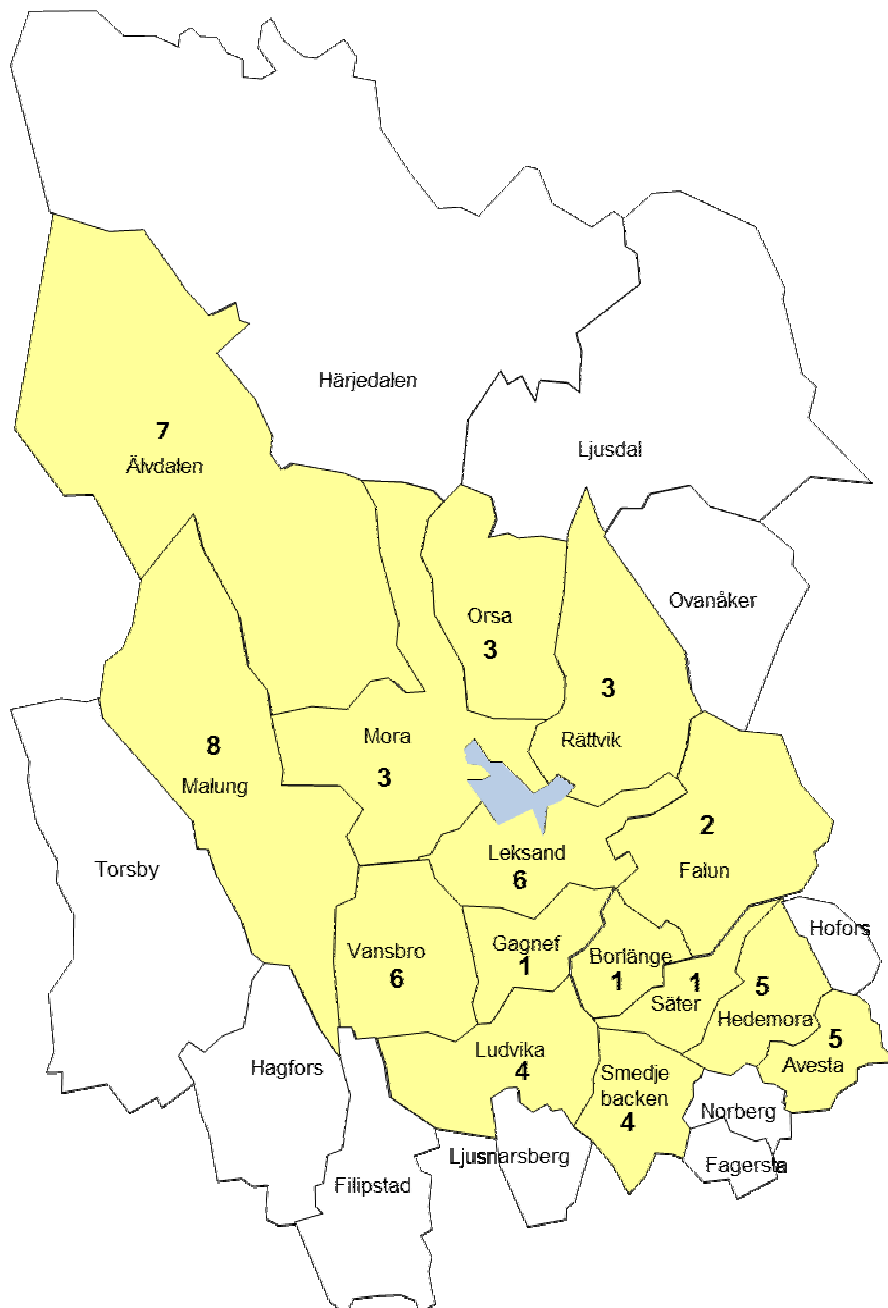
Rakelzon 24, Västmanland

Västerås (1), Köping (2), Sala (3), Hallstahammar (4), Surahammar (4), Arboga (5), Kungsör (5), Fagersta (6), Skinnskatteberg (7) och Norberg (8).



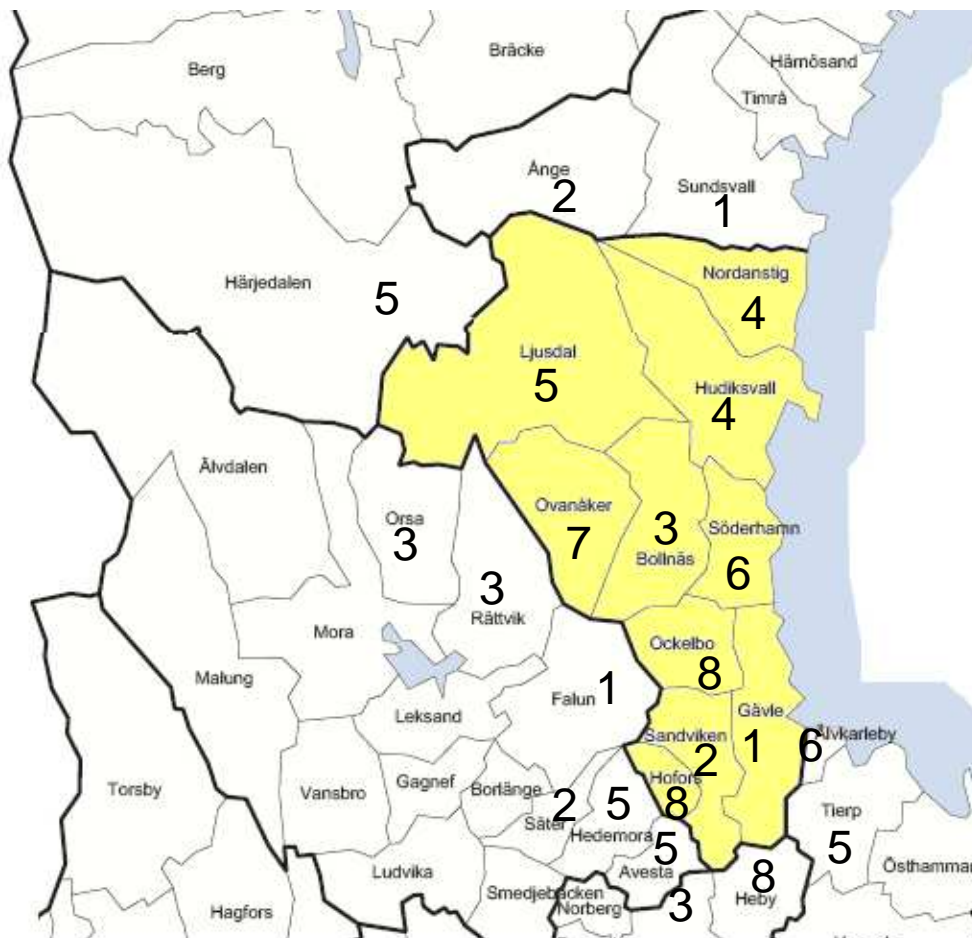
Rakelzon 25, Dalarna

Borlänge (1), Säter (1), Gagnef (1), Falun (2), Mora (3), Orsa (3), Rättvik (3), Ludvika (4), Smedjebacken (4), Avesta (5), Hedemora (5), Vansbro (6), Leksand (6), Älvdalen (7) och Malung (8).



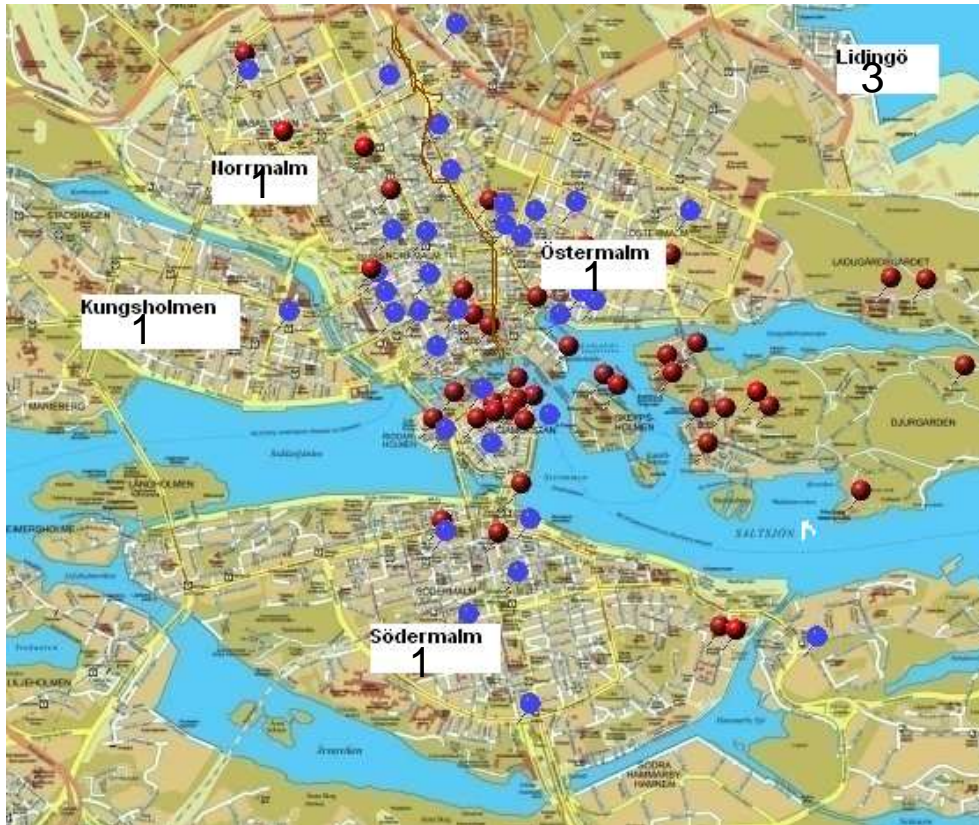
Rakelzon 26, Gävleborg

Gävle (1), Sandviken (2), Bollnäs (3), Hudiksvall (4), Nordanstig (4), Ovanåker (7), Söderhamn (6), Ljusdal (5), Hofors (8) och Ockelbo (8).



Rakelzon 31, Stockholm City

Katarina-Sofia (1), Kungsholmen (1), Maria-Gamla stan (1), Norrmalm (1), Östermalm (1), Södermalm (1) och Lidingö (3).



Stockholms stad: Alla brandstationer under zon 31, områdessifra 1

Rakelzon 32, Stockholm Söderort

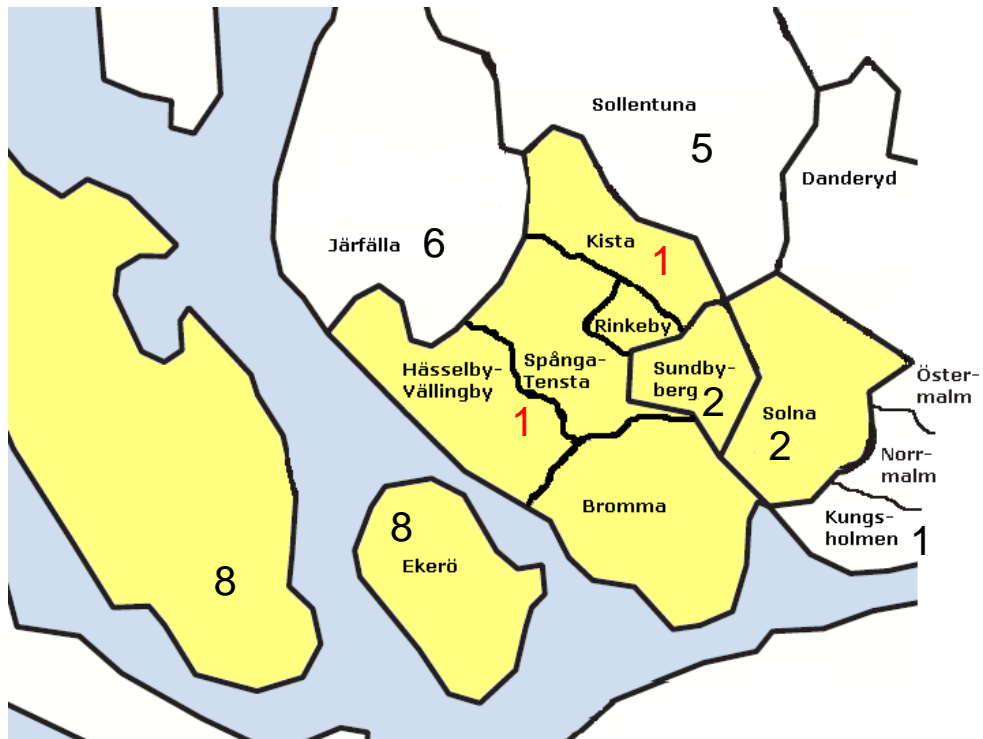
Farsta (1), Hägersten (1) och Älvsjö (1).



Stockholms stad: Alla brandstationer under zon 31, områdessiffr 1.
Inga brandstationer under zon 32.

Rakelzon 33, Stockholm Västerort

Hässelby-Vällingby (1), Kista (1), Solna (2), Sundbyberg (2) och Ekerö (8).



Stockholms stad: Alla brandstationer under zon 31, områdessiffra 1.
Solna-Sundbyberg och Ekerö under zon 33.

Rakelzon 34, Stockholm Roslagen

Norrtälje (1), Vallentuna (4), Österåker (6), Danderyd (7), Täby (7) och Vaxholm (8).



Rakelzon 35, Stockholm Norrort

Upplands Väsby (2), Sollentuna (5), Järfälla (6), Upplands- Bro (7) och Sigtuna (8).



Rakelzon 36, Stockholm Nacka

Nacka (4), Värmdö (5) och Tyresö (6).



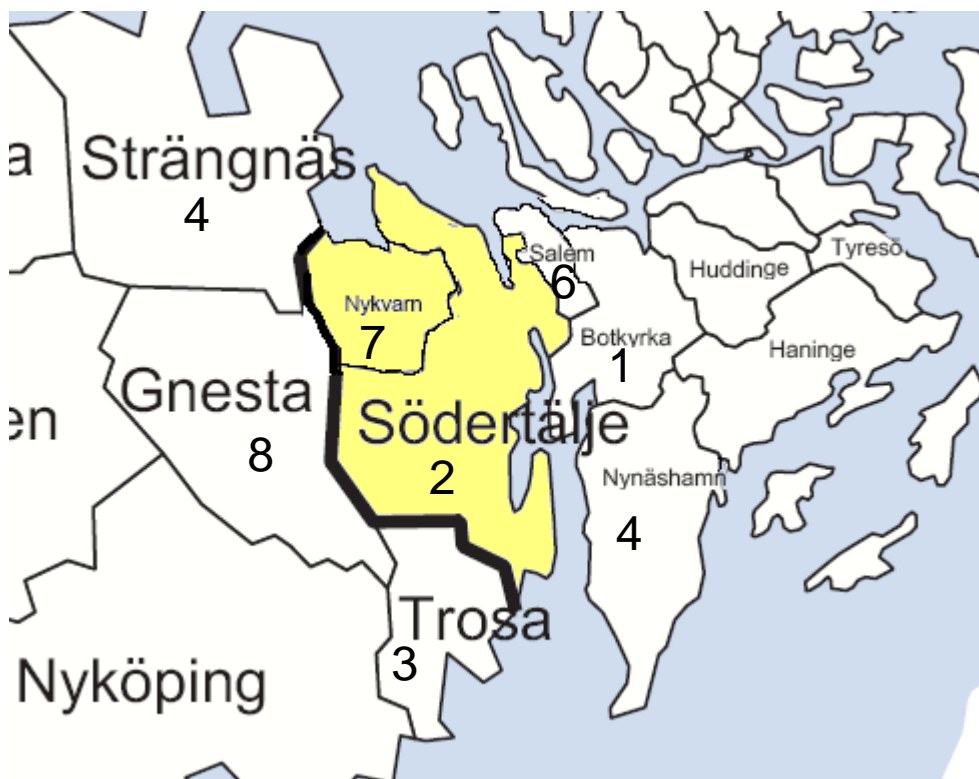
Rakelzon 37, Stockholm Södertörn

Botkyrka (1), Haninge (3), Nynäshamn (4), Huddinge (5) och Salem (6).



Rakelzon 38, Stockholm Södertälje

Södertälje (2) och Nykvarn (7).



Rakelzon 41, Södermanland

Eskilstuna (1), Katrineholm (2), Nyköping (3), Trosa (3), Strängnäs (4), Flen (5), Oxelösund (6), Vingåker (7) och Gnesta (8).



Rakelzon 42, Östergötland

Norrköping (1), Linköping (2), Finspång (3), Söderköping (3), Motala (4), Vadstena (4), Boxholm (5), Mjölby (5), Kinda (6), Åtvidaberg (7), Valdemarsvik (7), Ödeshög (8) och Ydre (8).



Räddningstjänsterna Ydre och Tranås har gemensam organisation. Ydre ingår även i samverkansorganisationen Räddsam F i Jönköpings län. Ydre ges därför möjlighet att tilldelas del av Tranås nummerserie i zon 43 så länge detta samarbete fortgår. (2433xxx)

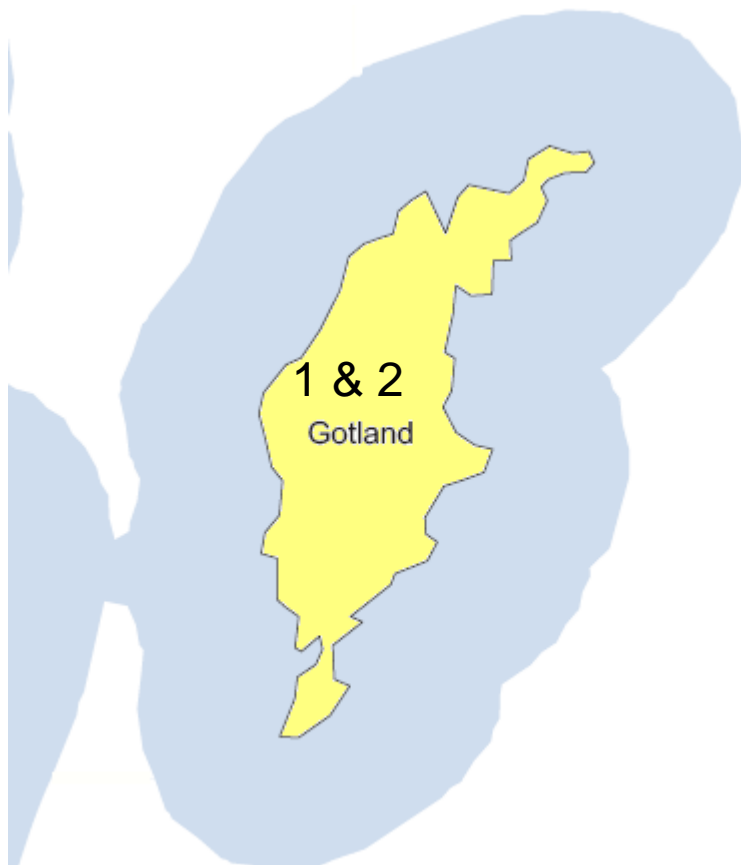
Rakelzon 43, Jönköping

Jönköping (1), Nässjö (2), Sävsjö (2), Tranås (3), Vetlanda (4), Värnamo (5), Eksjö (6), Aneby (6), Gislaved (7), Gnosjö (7), Habo (8), Mullsjö (8) och Vaggeryd (8).



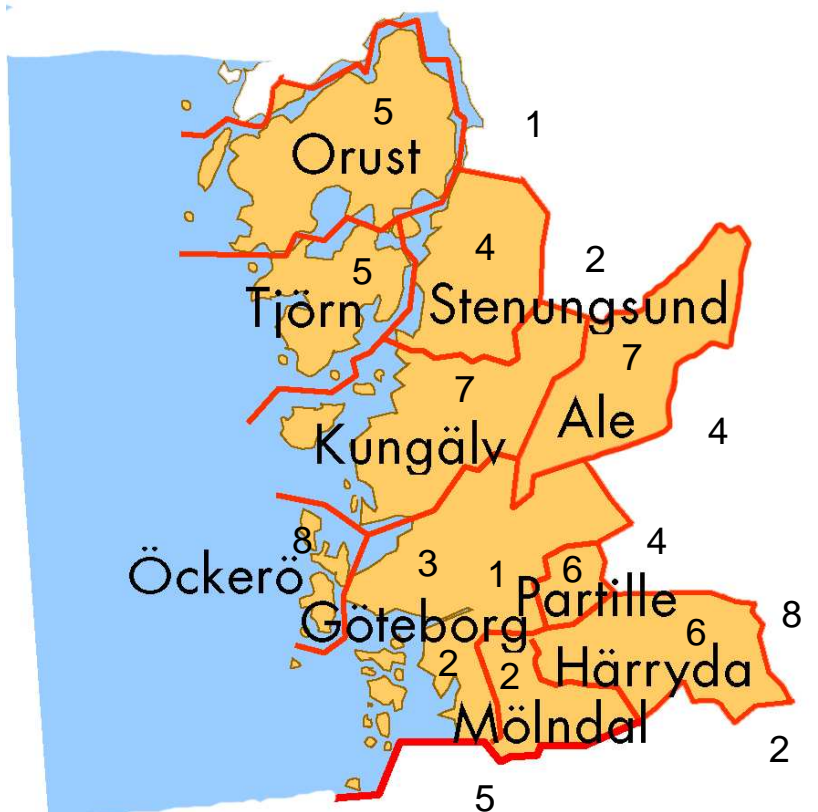
Rakelzon 44, Gotland

Gotland (1 och 2)



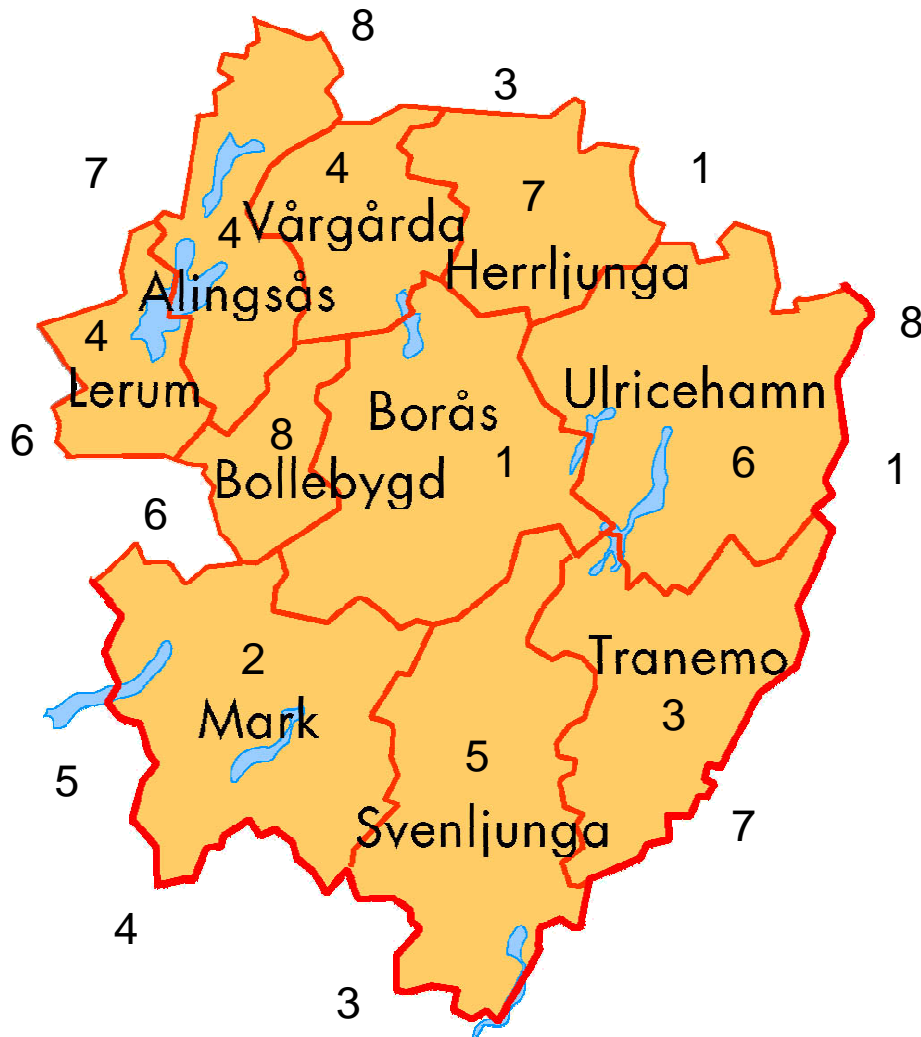
Rakelzon 51, Göteborg och S Bohus

Göteborg (1), Göteborg/Frölunda (2), Mölndal (2), Göteborg/Hisingen-
Angered (3), Stenungsund (4), Orust (5), Tjörn (5), Partille (6), Härryda (6),
Ale (7), Kungälv (7) och Öckerö (8).



Rakelzon 52, Södra Älvsborg

Borås (1), Mark (2), Tranemo (3), Alingsås (4), Lerum (4), Vårgårda (4), Svenljunga (5), Ulricehamn (6), Herrljunga (7) och Bollebygd (8).



Rakelzon 53, Skaraborg

Falköping (1), Tidaholm (1), Skövde (2), Tibro (2), Lidköping (3), Vara (3), Mariestad (4), Götene (5), Skara (5), Gullspång (6), Töreboda (6), Hjo (7), Karlsborg (7), Essunga (8) och Grästorp (8).



Rakelzon 54, N Bohus och N Älvsborg

Uddevalla (1), Lilla Edet (2), Trollhättan (2), Lysekil (3), Sotenäs (3), Färgelanda (4), Mellerud (4), Vänersborg (4), Åmål (5), Strömstad (6), Tanum (6), Bengtsfors (7), Dals-Ed (7) och Munkedal (8).



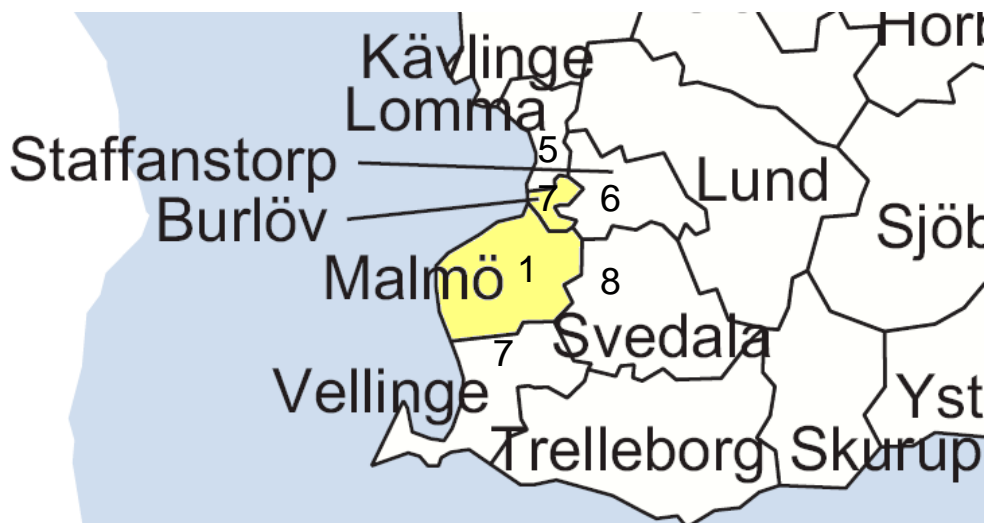
Rakelzon 55, Halland

Halmstad (1), Falkenberg (3), Varberg (4), Kungsbacka (5), Hylte (6) och Laholm (8).



Rakelzon 61, Malmö

Malmö (1) och Burlöv (7).



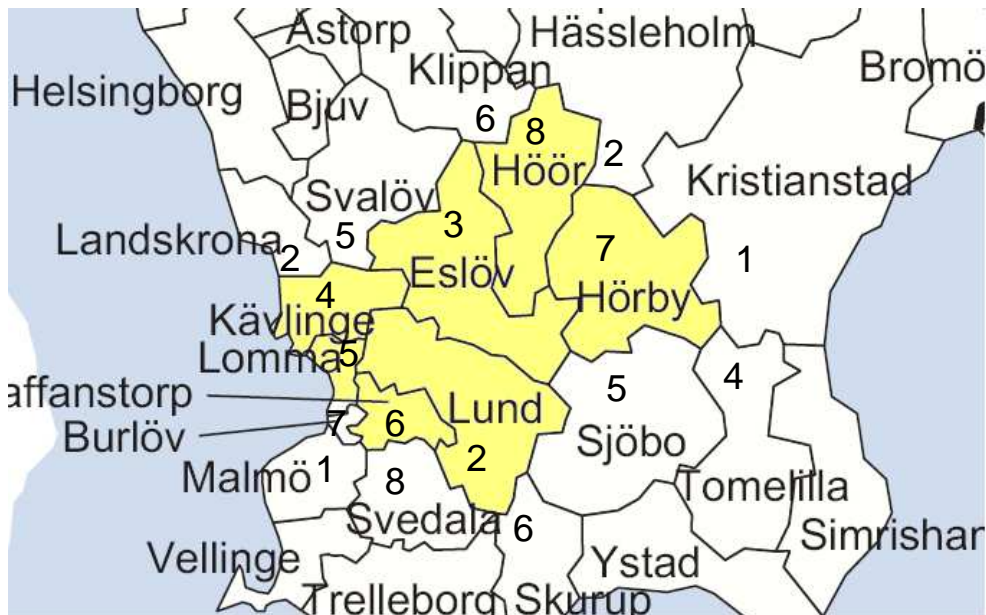
Rakelzon 62, Södra Skåne

Trelleborg (1), Ystad (2), Simrishamn (3), Tomelilla (4), Sjöbo (5), Skurup (6), Vellinge (7) och Svedala (8).



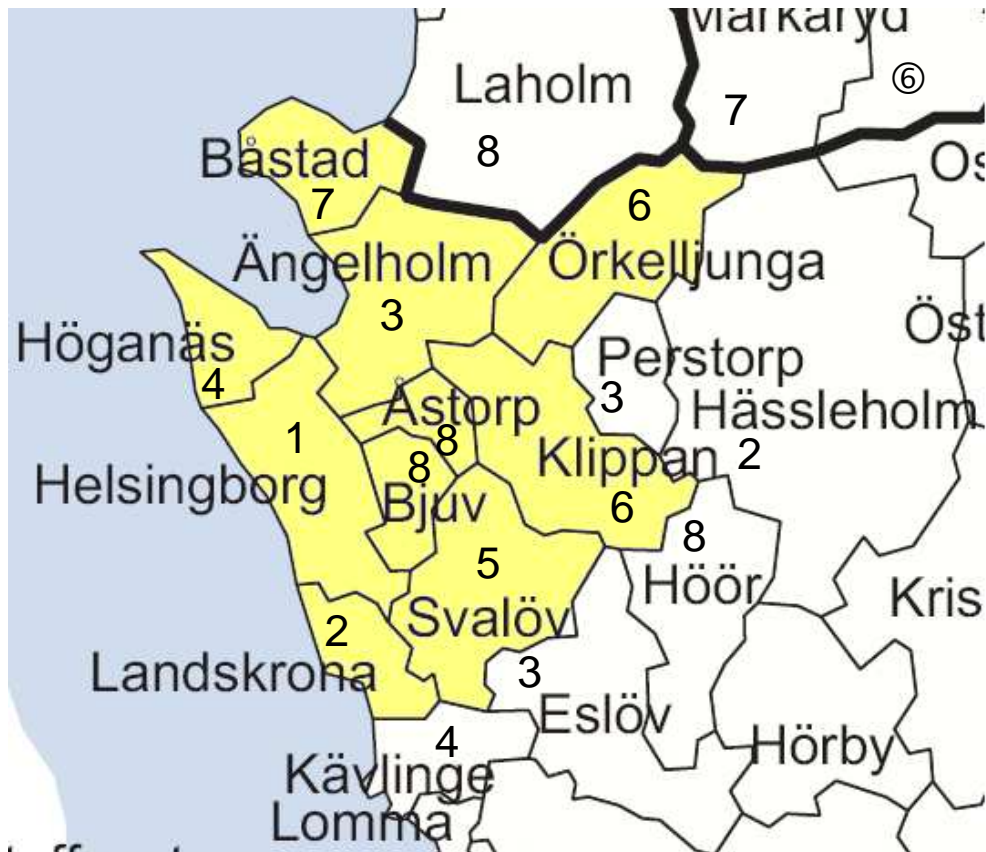
Rakelzon 63, Mellersta Skåne

Lund (2), Eslöv (3), Kävlinge (4), Lomma (5), Staffanstorp (6), Hörby (7) och Höör (8).



Rakelzon 64, Nordvästra Skåne

Helsingborg (1), Landskrona (2), Ängelholm (3), Höganäs (4), Svalöv (5), Klippan (6), Örkelljunga (6), Båstad (7), Bjuv (8) och Åstorp (8).



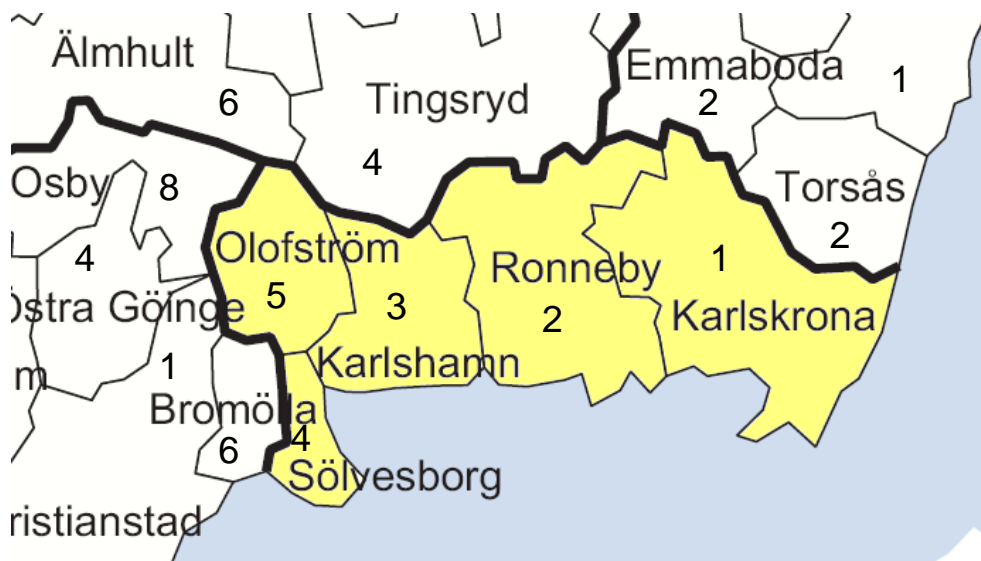
Rakelzon 65, Nordöstra Skåne

Kristianstad (1), Hässleholm (2), Perstorp (3), Östra Göinge (4), Bromölla (6) och Osby (8).



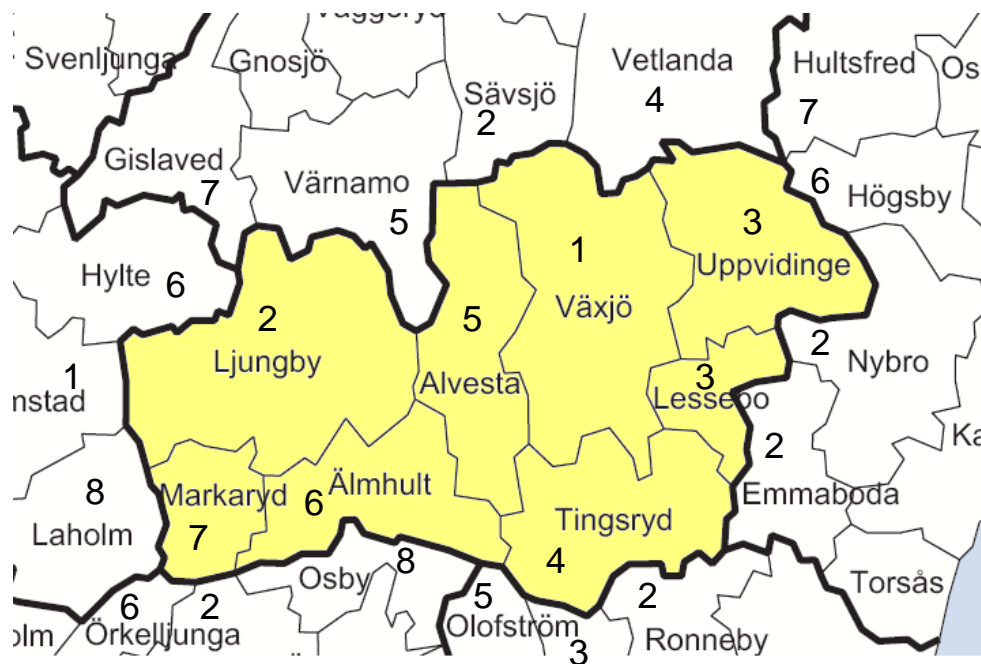
Rakelzon 66, Blekinge

Karlskrona (1), Ronneby (2), Karlshamn (3), Sölvesborg (4) och Olofström (5).



Rakelzon 67, Kronoberg

Växjö (1), Ljungby (2), Lessebo (3), Tingsryd (4), Alvesta (5), Älmhult (6), Markaryd (7) och Uppvidinge (3).



Rakelzon 68, Kalmar

Kalmar (1), Emmaboda (2), Nybro (2), Torsås (2), Oskarshamn (3), Västervik (4), Vimmerby (5), Mönsterås (6), Högsby (6), Hultsfred (7), Borgholm (8) och Mörbylånga (8).

